

Commune de MOUTON

Informations sur les risques naturels
et technologiques majeurs
pour l'application des I, II de l'article L 125-5
du code de l'environnement

**PLAN DE PREVENTION DES
RISQUES INONDATION**

**VALLÉE DE LA CHARENTE
ET DE L'ARGENTOR**






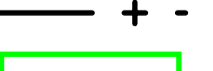

Carte des zonages réglementaires

Echelle 1/10 000

**EXTRAIT DU
P.P.R. APPROUVE LE 09 DECEMBRE 2002**



LEGENDE

-  Zone rouge
-  Zone bleue
-  Limite de la zone inondable
-  Ligne de la hauteur d'eau égale à 1m
-  Limites de communes
-  Cote de sécurité en m NGF
-  Cours d'eau